

## Kurzprotokoll Arbeitskreis II EmslandDorfPlan

19. April 2018 | 19:00 – 21:15 Uhr, Gemeindehaus Neurhede

---

### Tagesordnung:

- TOP 1     Begrüßung
- TOP 2     Aktueller Stand
- TOP 3     Ergebnisse des ersten Arbeitskreises
- TOP 4     Brual und Neurhede **ENTWICKELN**
- TOP 5     Ausblick und Abschluss

### TOP 1 Begrüßung


Rhede's Bürgermeister Gerd Conens begrüßt die rund 30 Teilnehmerinnen und Teilnehmer zum zweiten Arbeitskreis des EmslandDorfPlans der beiden Ortschaften Brual und Neurhede. Er freut sich angesichts des sommerlichen Wetters über das erneute Interesse an der Veranstaltung. Er führt ein, dass auf der Grundlage der bisherigen Ergebnisse die ersten konkreten Ansatzpunkte entwickelt werden sollen.

### TOP 2 Aktueller Stand

Tim Strakeljahn vom begleitenden Büro pro-t-in stellt die Tagesordnung vor. Ziel der heutigen Veranstaltung ist es, einerseits die für Brual und Neurhede zentralen, konkreten Ansatzpunkte zu identifizieren und andererseits diese dann in einer Arbeitsphase zu konkretisieren. Die finalen EmslandDorfPläne sollen dann am 23. August 2018 im Rahmen einer Abschlussveranstaltung in den Ortschaften ausgehängt werden.

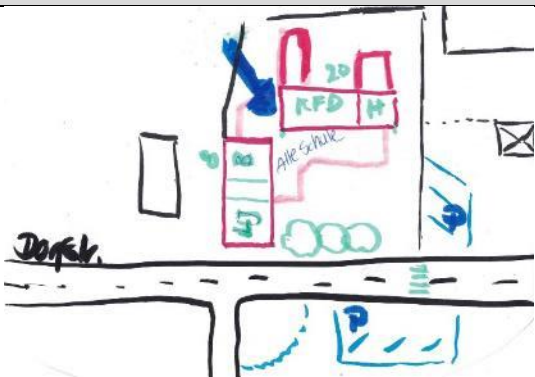


### TOP 3 Ergebnisse des ersten Arbeitskreises





Tim Strakeljahn führt kurz in die Zielstellung des ersten Arbeitskreises im Februar 2018 ein. Hier waren die Einwohnerinnen und Einwohner dazu aufgerufen, ihre Ziele und Visionen für die Zukunft Bruals und Neurhedes zu malen. Annette Wilbers-Noetzel und Tim Strakeljahn geben einen Überblick über die „ausgemalte“ Zukunft der beiden Dörfer.




### TOP 4 Brual und Neurhede ENTWICKELN

Tim Strakeljahn stellt die zwei Phasen der heutigen Arbeitsphase vor. Zunächst sollen die Anwesenden die Pläne aus dem ersten Arbeitskreis nochmals eindringlich betrachten. Alle Teilnehmerinnen und Teilnehmer erhalten drei Klebepunkte, die sie auf dem Bild anbringen können und damit ihre wichtigen Ansätze markieren. Als Impulsfragen dienen „Welche Projekte und Vorhaben wollen wir angehen? Was sind unsere Startprojekte?“. Daraus ergibt sich für die beiden Ortschaften folgendes Bild (*hier nur die vier höchsten Themen*):

Brual	
Vision	Punkte
	16
	7
	5

	<p>4</p>
<p>Neurhede</p>	
Vision	Punkte
	<p>11</p>
	<p>5</p>
	<p>4</p>



Im zweiten Teil der Arbeitsphase sollen die Teilnehmerinnen und Teilnehmer die am höchsten gewichteten Ansatzpunkte konkretisieren. Hierfür gibt es vier Impulsfragen, die beantwortet werden sollen:

- Was ist das Ziel für das Startprojekt?
- Welche Arbeitsschritte müssen in dem Projekt bearbeitet werden?
- Wer muss was (wann) tun?
- Was muss sonst noch beachtet werden?

Für Brual wurden für die **Themen Dorfgemeinschaftshaus** (2 Gruppen) und **Verkehrsberuhigung / Fahrradwege** folgende Projektblätter entwickelt.

Neben den größeren Maßnahmen könnte Brual sich zusätzlich als kleine Maßnahme vorstellen, Infotafeln oder eine APP im Ort einzuführen, die die Information aller Bürger verbessert.



Brual

Optimierung Dorfgemeinschaftshaus

## ZIEL?



- Räume für Vereine, Gruppen (von der Krabbelgruppe bis Senioren) und sonstige öffentliche Veranstaltungen für bis zu 150 bis 200 Personen
- Veranstaltungs-Beispiele:  
VHS-Kurse, Krabbelgruppe, Gesundheitskurse, Dorftreff, Lichterfest, Erntedankfest, Sitzungen Ortsrat, Backshop / Kiosk, Café, Jagdversammlungen, Theatervorführungen, Nähclubs, Nikolausfeier Kinder, Blutspende, Kapellengemeinde

## ARBEITS-SCHRITTE?



- Unterschriftenliste
- Bevölkerungsbeteiligung
- öffentliche Ortsratsitzung
- Vorbereitende bauliche Planung

Klärung: Energetische Sanierung und Parkplatzsituation



## UND SONST?

- Defibrillator
- flexible Raumteiler
- Exkursion zu anderen Dorfgemeinschaftshäusern, um Ideen für die bauliche Ausgestaltung und Nutzungsvarianten zu bekommen
- freies WLAN

## WER?

- Ortsrat
- Vereine / Gruppen
- Landjugend, Bücherei, KfD
- Grundstücksnachbarn
- Gemeinde
- Landkreis
- Gewerbeverein



Brual

Verkehrsberuhigung Brual

ZIEL?

- Verkehrsberuhigung
- Anbindung Norderkamp - Spielplatz Spriddel
- Straßensanierung



ARBEITS-SCHRITTE?

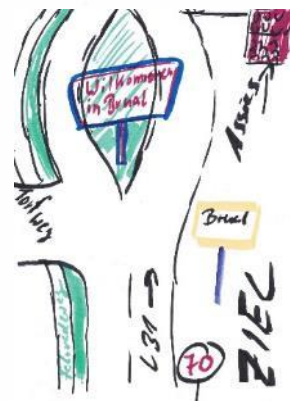
- Konzept zur Verkehrsberuhigung erarbeiten
- Geschwindigkeitstrichter vor Ortseingang (Tempo 70)
- Verkehrsinsel
- Grundsanierung Ortsdurchfahrt
- Gespräche mit Grundstückseigentümer

UND SONST?

- L31 - Bedarfsumleitung

WER?

- Politik --> Landesbehörde für Straßenbau
- Ortsrat / Verwaltung --> betroffene Anwohner



Für Neurhede wurden hier gemeinschaftlich folgende Projektblätter entwickelt:

Neurhede

Gemeindehaus - Multifunktionsfläche für dörfliche Aktivitäten

## ZIEL?

- vorhandene Parkplätze aufwerten (in Planung)
- befestigte Fläche für große Veranstaltungen (z.B. Osterfeuer)
- Schließung der Durchfahrt für öffentlichen, landwirtschaftlichen Verkehr
- Beleuchtungskonzept für Multifunktionsfläche
- Begrünung der Außenanlagen
- Defibrillator anbringen
- > generationenübergreifender Mittelpunkt für Neurhede

## ARBEITS-SCHRITTE?

- Aufwertung der vorhandenen Parkplätze ist angeschoben

Multifunktionsfläche:

- finanzielle Mittel akquirieren (alternative Finanzierungsquellen suchen)
- geringer Ausbau über Schotterlösung
- Wildwuchs entfernen
- Dorfgemeinschaft ist bereit sich durch Eigenleistung einzubringen

## UND SONST?

- Projekt hat höchste Priorität für Neurhede - ein konkreter Bedarf besteht
- zeitliche Dimension: 2019 / 2020 (im Anschluss an Aufwertung der vorhandenen Parkplatzflächen)
- > Multifunktionsfläche stellt ein verbindendes Projekt für die Dorfgemeinschaft dar - fördert die aktive Dorfgemeinschaft und bildet Standortfaktor für Neurhede

## WER?

- Ortsrat sollte das Thema auf die Agenda bringen --> Infos und Bedarf an die Gemeindeverwaltung Rhede sowie Landkreis Emsland
- Unterstützung in der Umsetzung: Landjugend | Schützenverein | Sportverein | "rüstige Rentner" | Oldtimergruppe





Neurhede

Gemeindehaus - Spielplatz(-ausbau)

## ZIEL?

- Mehrgenerationenspielplatz - für Jung und Alt
  - Spielplatz als Ergänzung für Veranstaltungen am Gemeindehaus
  - Spielplatz als Ankerpunkt für Radtouristen (örtliche und überörtliche Radrouten verlaufen am Gemeindehaus entlang)
- > Leuchtturmspielplatz für Neurhede im Rahmen des Spielplatzkonzepts der Gemeinde Rhede

## ARBEITS-SCHRITTE?


- Spielplatz Gemeindehaus als Leuchtturmspielplatz in das Spielplatzkonzept der Gemeinde Rhede einbringen
- Identifizierung von Umsetzungsmöglichkeiten unabhängig von der kommunalen Seite (z.B. Spielplatzaktionen von Radiosendern)

## UND SONST?

- gehört grundsätzlich zur Gesamtaufwertung des Gemeindehauses dazu und ist ein weiterer Schritt in die Entwicklung eines Mittelpunkts für die Dorfgemeinschaft Neurhede

## WER?

- Ortsrat bringt die Fläche am Gemeindehaus als Leuchtturmspielplatz für Neurhede in das Spielplatzkonzept der Gemeinde Rhede ein
- Recherche nach Spielplatzaktionen (z.B. durch Radiosender) --> Sabine Thien



Tim Strakeljahn gibt einen kurzen Ausblick auf den weiteren Prozess. Die Ergebnisse des Arbeitskreises sollen nun weiter verfolgt werden. Hierfür kann es weitere Gespräche mit dem begleitenden Büro, dem Landkreis und der Gemeinde geben. Die finalen EmslandDorfPläne sollen im Rahmen einer öffentlichen Veranstaltung übergeben werden. Diese findet am **23. August 2018** um **19:00 Uhr** im **Gemeindehaus Brual** statt. Hierzu sind alle Einwohnerinnen und Einwohner der beiden Ortschaften eingeladen.

Zum Abschluss wird noch geklärt, an welchen Stellen die Dorfpläne ausgehängt werden sollen. Für **Brual** bietet sich das Gemeindehaus an, Anbringung eventuell an den Fenstern vom Gemeinschaftsraum (Landjugend / Frauengemeinschaft) – alternativ auch das Schützenhaus oder am Sportplatz (Spiel der 1. Herren). Das Aufstellen einer Litfasssäule zentral im Ort wäre eine weitere Alternative. Für **Neurhede** werden der Innenbereich im Gemeindehaus sowie die Rückseite des Buswartehäuschens an der Kirche als mögliche Flächen genannt.

Pro-t-in klärt mit dem Landkreis Emsland, ob es auch mehrere Pläne pro Ort geben kann und stimmt sich dann mit der Ortsbürgermeisterin / dem Ortsbürgermeister ab.

Frank Hunfeld und Adele Telgen bedanken sich bei den Teilnehmerinnen und Teilnehmern für die erneute Beteiligung an den Arbeitskreisen. Sie sind gespannt, wie die Entwicklung der Startprojekte weitergehen wird.

Für das Protokoll  
Tim Strakeljahn

## Emsland DorfPlan



Zukunft malen

ptble

Landesentwicklung  
in Emsland

### 2. Arbeitskreis Brual und Neurhede 19.04.2018

pro-t.in  
berät · entwickelt · bewegt

Dr. Annette Wilbers-Noetzel  
Tim Strakeljahn

#### 1) Begrüßung



Emsland DorfPlan

#### Programm

- 1) Begrüßung
- 2) Aktueller Stand
- 3) Ergebnisse des ersten Arbeitskreises
- 4) Brual und Neurhede **ENTWICKELN**
  - Identifizierung von Startprojekten
  - Definition von Projektschritten und Aufgaben
- 5) Ausblick und Abschluss

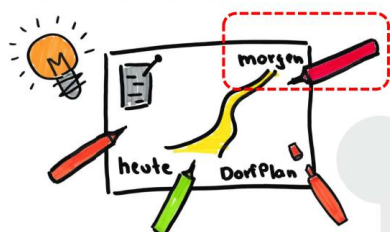
Emsland DorfPlan

#### 2) Aktueller Stand

Auftakt- veranstaltung	1. Arbeitskreis	2. Arbeitskreis	Abschluss- veranstaltung in den Dörfern	Umsetzung und Ergänzung...
18. Januar 2018 Gemeindehaus Neurhede	15. Februar 2018 Schützenhaus Brual	19. April 2018 Gemeindehaus Neurhede	23. August 2018 Gemeindehaus Brual	Zukunft

Emsland DorfPlan

#### 3) Ergebnisse des ersten Arbeitskreises



Emsland DorfPlan




Emsland DorfPlan



Emsland DorfPlan


#### 4) Brual und Neurhede **ENTWICKELN**



Emsland DorfPlan

#### 4) Brual und Neurhede ENTWICKELN

Emsland  
DorfPlan



Welche Projekte und Vorhaben wollen wir angehen? Was sind unsere Startprojekte?

#### 5) Ausblick und Abschluss

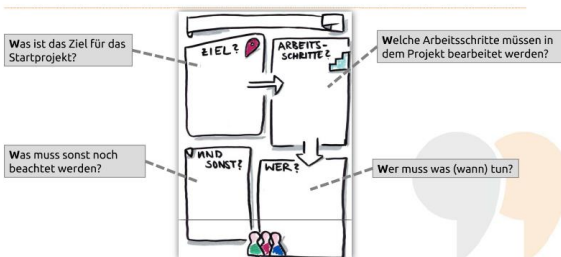
Emsland  
DorfPlan



Wo werden die EmslandDorfPläne in Brual und Neurhede aufgehängt?

#### 4) Brual und Neurhede ENTWICKELN

Emsland  
DorfPlan



#### Vielen Dank für Ihre Mitarbeit!

Emsland  
DorfPlan

**pro-t-in GmbH**  
Schwedenschanze 50  
49809 Lingen (Ems)  
[dorfentwicklung@pro-t-in.de](mailto:dorfentwicklung@pro-t-in.de)  
Tel. 0591.96 49 43-17

pro-t-in  
berät · entwickelt · bewegt  
[www.pro-t-in.de](http://www.pro-t-in.de)